


Natura 2000 - Achter de Voort,  
Agelerbroek en Voltherbroek

Hoogtekaart






datum 10 september 2010

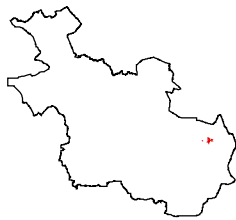
schaal 1:15.000

Legenda

 gebiedsgrens

Hoogte in cm t.o.v. NAP

	-3327 - 2000
	2000 - 2026
	2026 - 2052
	2052 - 2078
	2078 - 2104
	2104 - 2130
	2130 - 2156
	2156 - 2182
	2182 - 2208
	2208 - 2234
	2234 - 2260
	2260 - 2286
	2286 - 2312
	2312 - 2338
	2338 - 2364
	2364 - 2390
	2390 - 2416
	2416 - 2442
	2442 - 2468
	2468 - 2494
	2494 - 2520
	2520 - 2546
	2546 - 2572
	2572 - 2598
	2598 - 2624
	2624 - 2650
	2650 - 34855



dienst landelijk gebied  
voor ontwikkeling en beheer



DLG realiseert groene plannen voor 16 miljoen Nederlanders!

